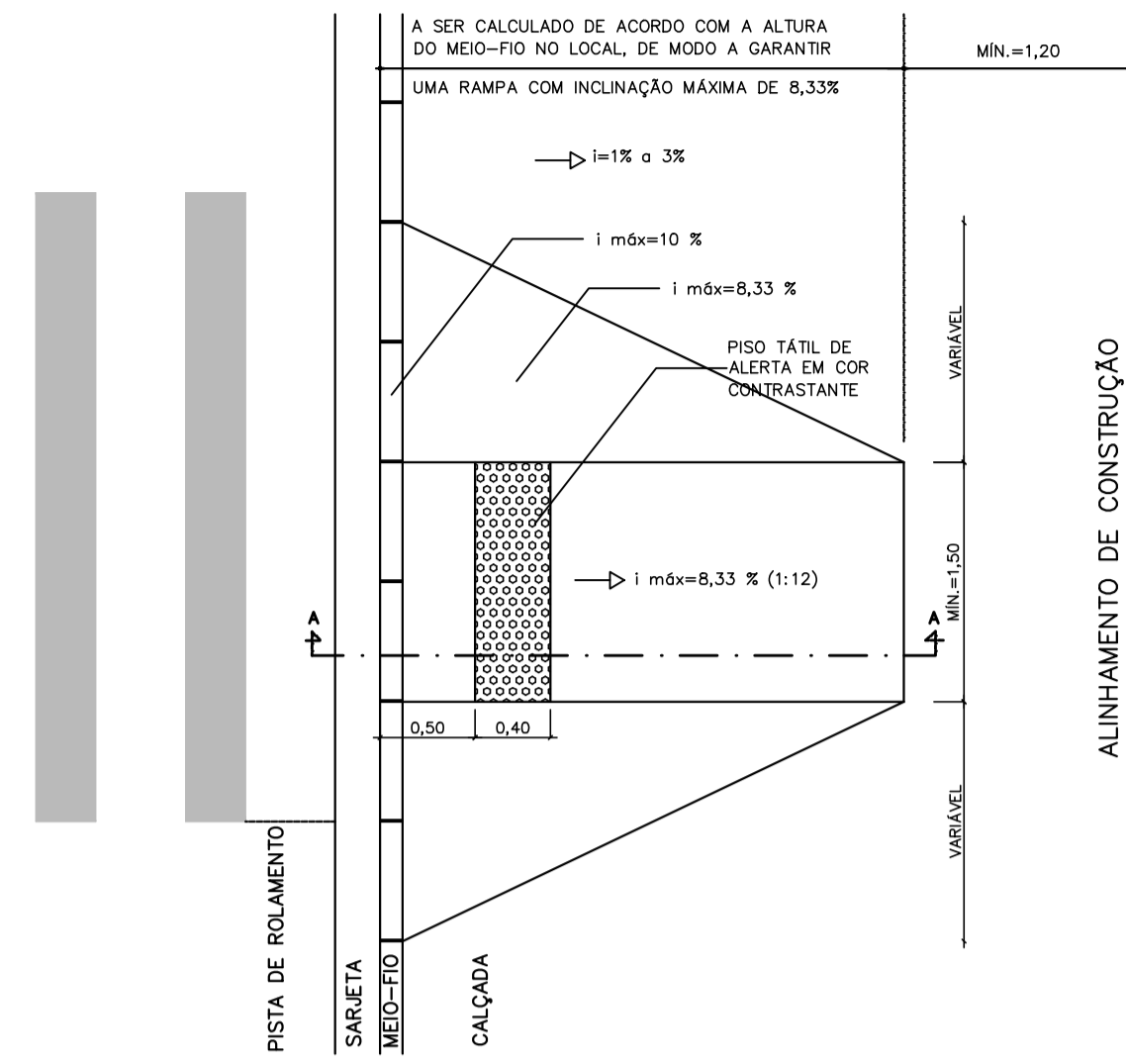
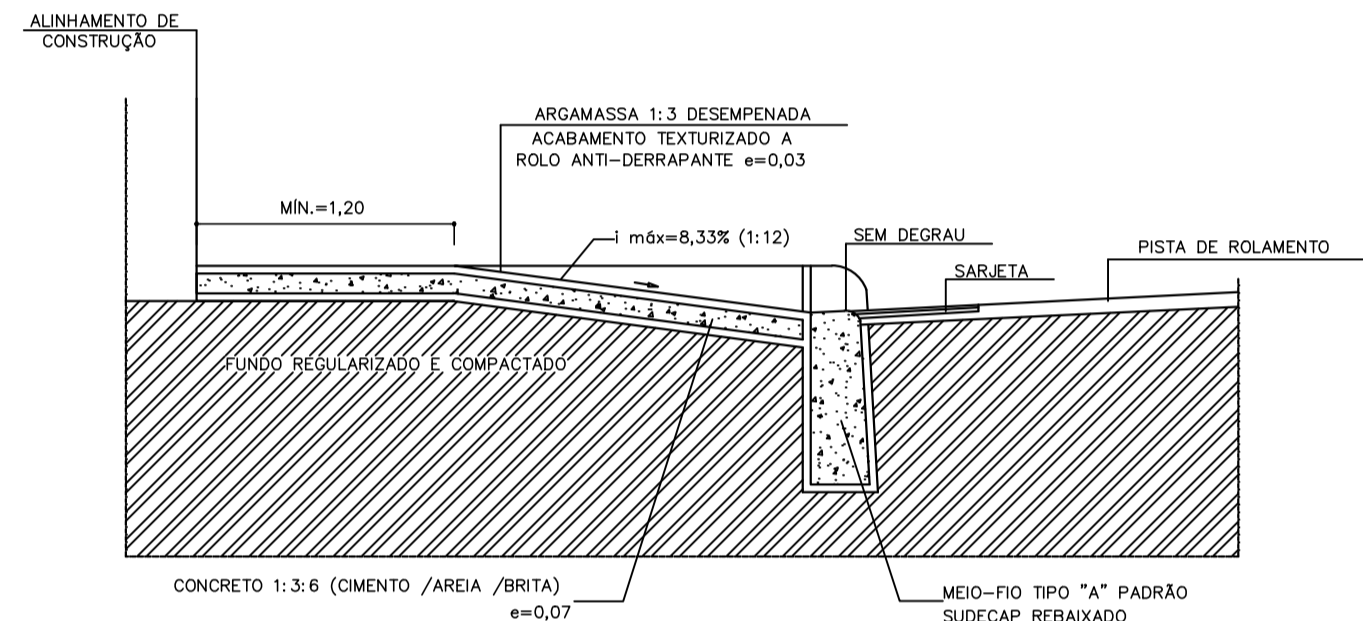


REBAIXO TIPO I

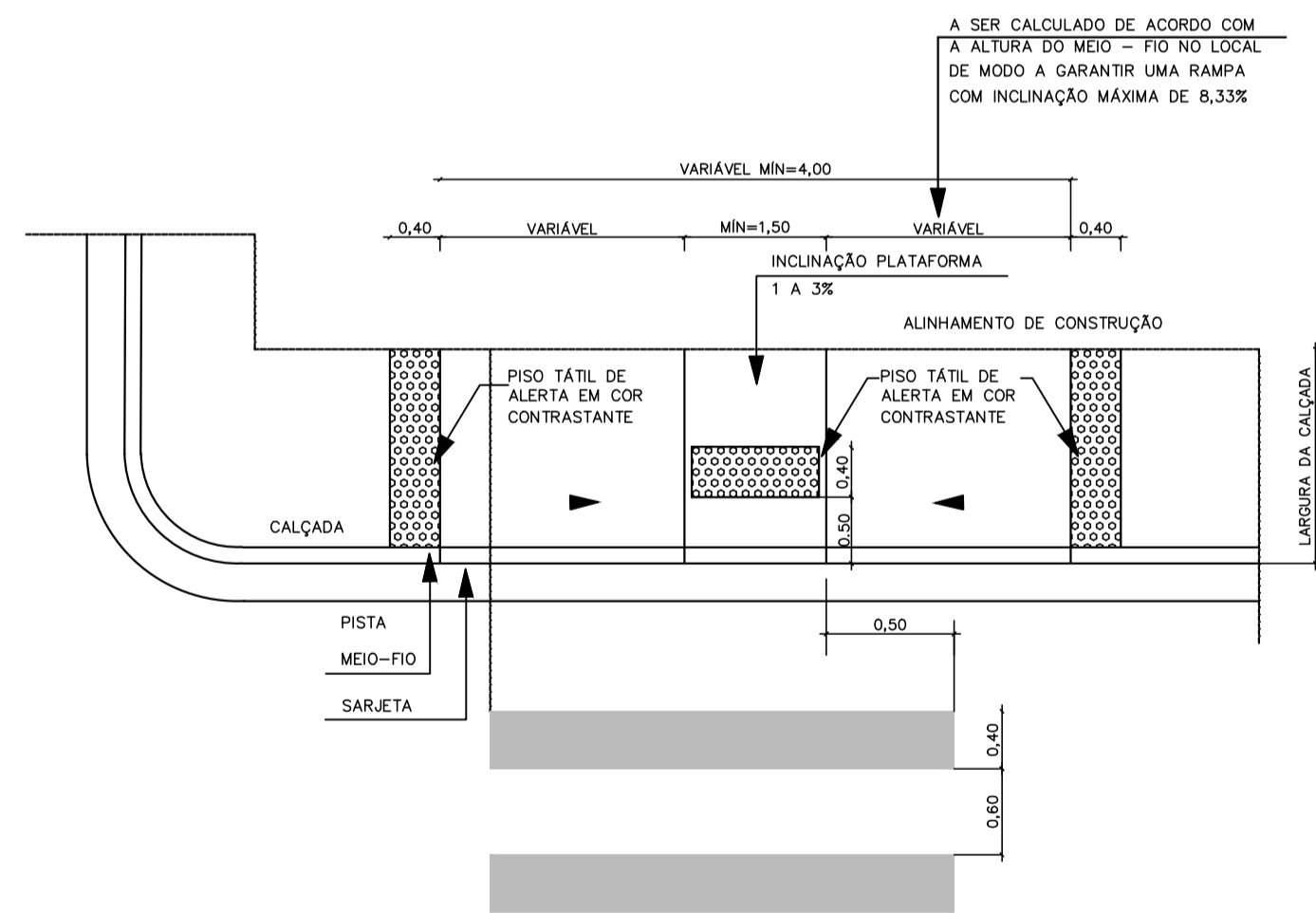


PLANTA – REBAIXO DE CALÇADA
Sem Escala

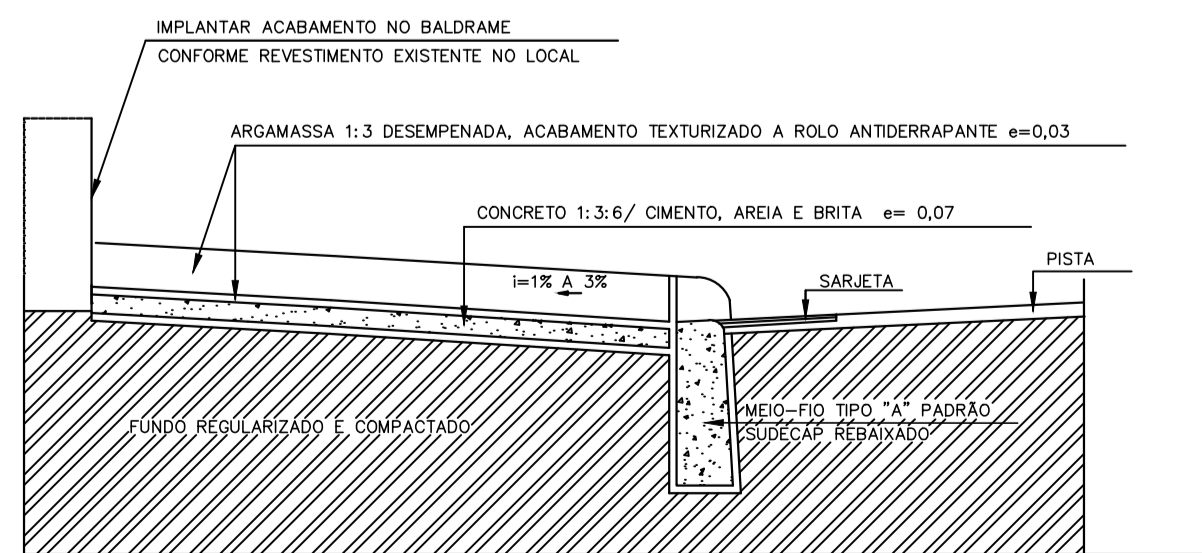


CORTE AA – REBAIXAMENTO
Sem Escala

REBAIXO TIPO II

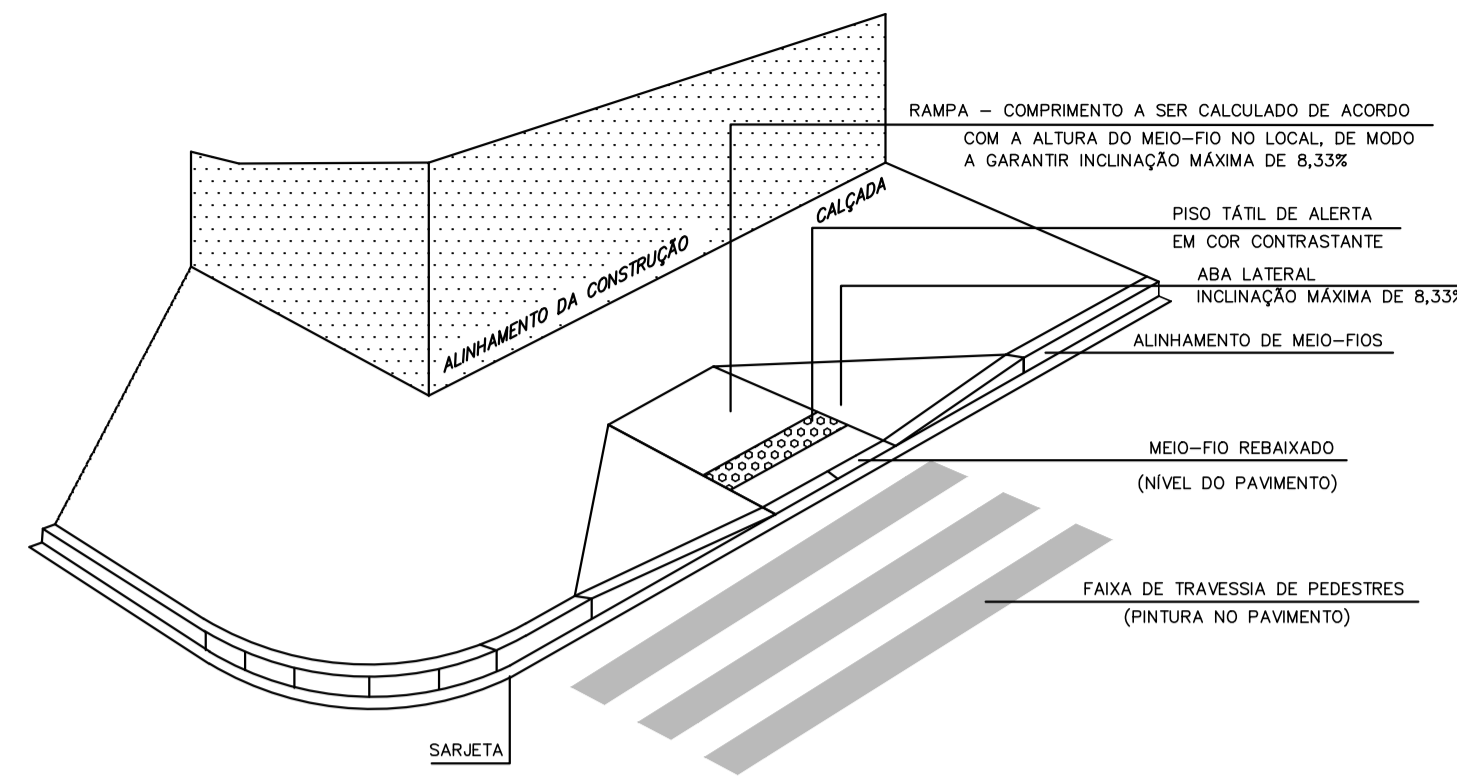


PLANTA – REBAIXO DE CALÇADA
Sem Escala

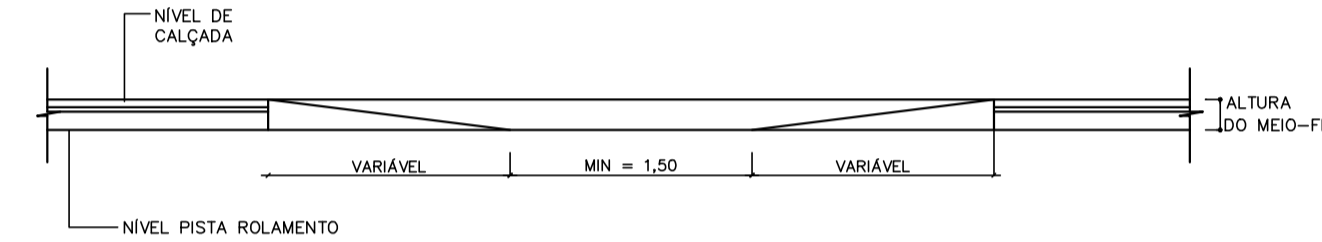


CORTE A A – REBAIXAMENTO
Sem Escala

REBAIXO TIPO I

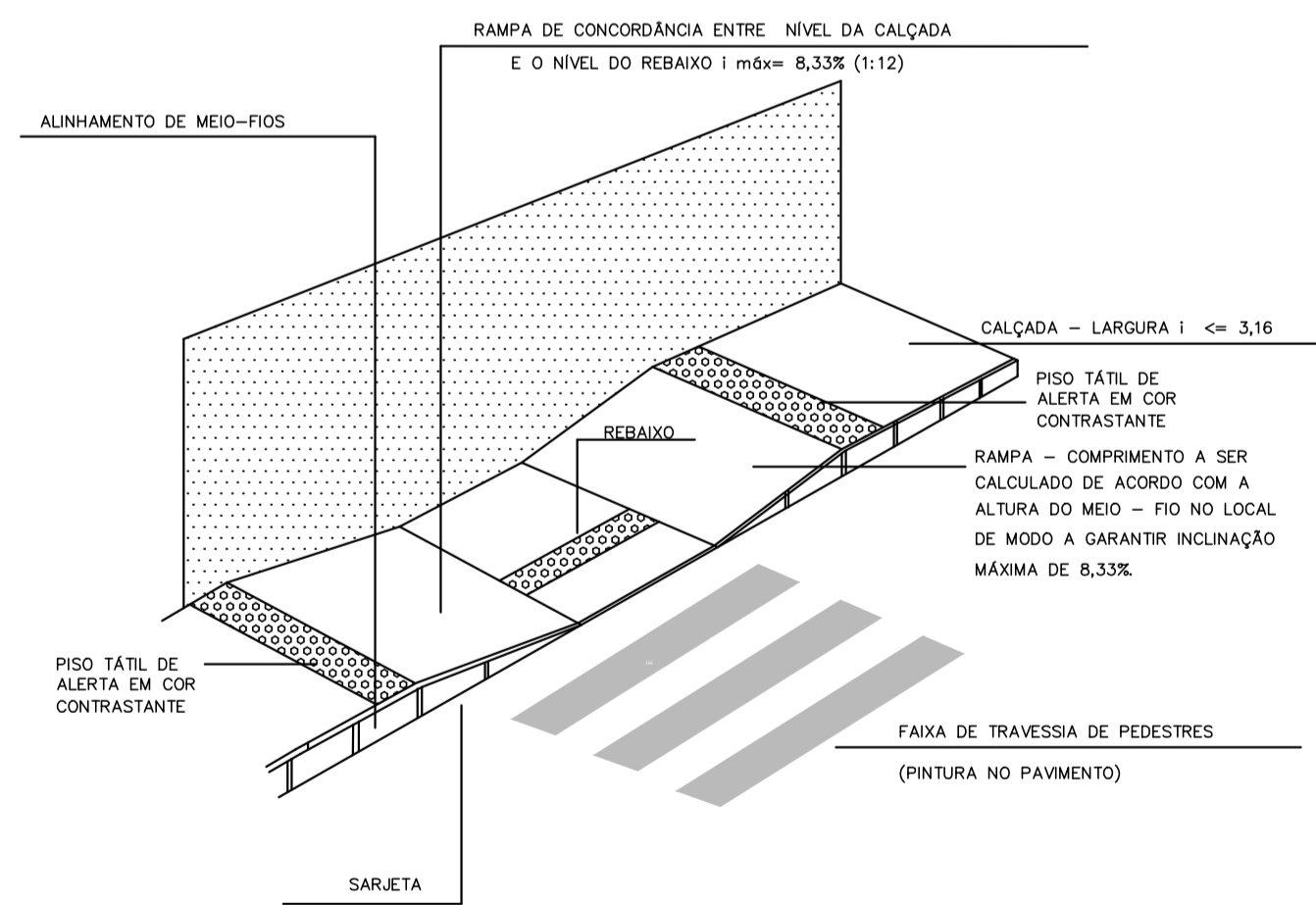


PERSPECTIVA ELUCIDATIVA
Sem Escala

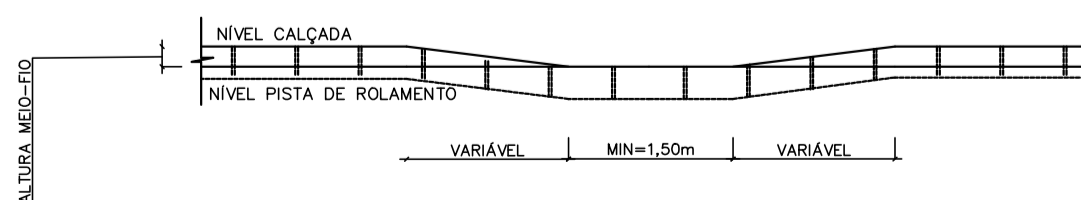


ELEVAÇÃO – REBAIXAMENTO
Sem Escala

REBAIXO TIPO II



PERSPECTIVA ELUCIDATIVA
Sem Escala



ELEVAÇÃO – REBAIXAMENTO
Sem Escala

ESPECIFICAÇÕES

MAPA CHAVE

NOTAS:

- 01 – DIMENSÕES EM METROS, EXCETO QUANDO INDICADO.
- 02 – ESTE PROJETO FOI ELABORADO SEGUNDO AS NORMAS E RECOMENDAÇÕES PREVISTAS NO CÓDIGO DE TRÂNSITO BRASILEIRO (CTB) E SEUS ANEXOS, RESOLUÇÕES DO CONTRAN E MANUAIS DO DENATRAN.
- 03 – OS REBAIXOS DEVERÃO SEGUIR AS EXIGÊNCIAS DA NORMA NBR 9050/2015.

CONVENÇÕES:

0	Emissão "Original"	22/01/2019	APR	EAC	
REV.	DESCRIÇÃO	DATA	EXEC.	VERIF.	APROV.
AS INFORMAÇÕES DESTA DOCUMENTO SÃO PROPRIEDADE DA PREFEITURA DE SORRISO, SENDO PROIBIDA A UTILIZAÇÃO FORA DE SUA FINALIDADE.					
SYSTRA		Resp. Técnico: Engº Everaldo Ávila Cabral – CREA-RS: 6693/D			
PREFEITURA DE SORRISO CAPITAL NACIONAL DO AGRONEGÓCIO		PLANO DE AÇÃO IMEDIATA DE TRÂNSITO PAIT			
PROJETO VIÁRIO					
TÍTULO: PROJETO EXECUTIVO GEOMÉTRICO DETALHES DOS REBAIXOS					
PROJ.	EXEC.	VERIF.	FOLHA:		
APROV.	ESCALA	Nº	01 DE 01		
DATA	22/01/2019				