



Câmara Municipal de Sorriso

ESTADO DE MATO GROSSO

***LEI
COMPLEMENTAR Nº
047/2006***

LEI COMPLEMENTAR N.º 047/2006 DE 21 DE JUNHO DE 2.006.

SÚMULA: "ALTERA O ARTIGO 1º DA LEI COMPLEMENTAR N.º 030/2005 DE 20 DE DEZEMBRO DE 2005, NO QUE TANGE A DEFINIÇÃO DO PERÍMETRO URBANO DA CIDADE DE SORRISO E DÁ OUTRAS PROVIDÊNCIAS".

O SR DILCEU ROSSATO, PREFEITO MUNICIPAL DE SORRISO, ESTADO DE MATO GROSSO, NO USO DE SUAS ATRIBUIÇÕES AUTORIZADAS POR LEI, ENCAMINHA PARA DELIBERAÇÃO DA CÂMARA MUNICIPAL DE VEREADORES, O SEGUINTE PROJETO DE LEI COMPLEMENTAR:

Art. 1º - Fica alterado o art. 1º da Lei Complementar n.º 030/2005 de 20 de dezembro de 2005, que passa a ter a seguinte redação:

"Art. 1º - Fica definido o Perímetro Urbano da Cidade de Sorriso, com área de 7.569,747466 hectares e Perímetro de 53.661,70m, pelo caminhamento descrito no "Memorial Descritivo do Perímetro Urbano" que se segue:

"Inicia-se a descrição deste perímetro no vértice P-01, de coordenadas N 8.616.229,640 m e E 639.401,064 m., deste, segue com azimute de 29°24'06" e distância de 2.612,39 m, até o vértice P-02, de coordenadas N 8.618.505,548 m e E 640.683,564 m; deste, segue com azimute de 119°44'29" e distância de 1.130,62 m, até o vértice P-03, de coordenadas N 8.617.944,663 m e E 641.665,251 m; deste, segue com azimute de 29°14'45" e distância de 4.610,43 m, até o vértice P-04, de coordenadas N 8.621.967,405 m e E 643.917,718 m; deste, segue com azimute de 118°33'57" e distância de 1.601,33 m, até o vértice P-05, de coordenadas N 8.621.201,700 m e E 645.324,115 m; deste, segue com azimute de 208°32'21" e distância de 7.172,40 m, até o vértice P-06, de coordenadas N 8.614.900,818 m e E 641.897,418 m; deste, segue com azimute de 189°50'45" e distância de 996,57 m, até o vértice P-07, de coordenadas N 8.613.918,925 m e E 641.727,006 m; deste, segue com azimute de 159°05'19" e distância de 858,95 m, até o vértice P-08, de coordenadas N 8.613.116,553 m e E 642.033,584 m; deste, segue com azimute de 211°16'56" e distância de 3.178,13 m, até o vértice P-09, de coordenadas N 8.610.400,462 m e E 640.383,331 m; deste, segue com azimute de 122°57'13" e distância de 981,91 m, até o vértice P-10, de coordenadas N 8.609.866,345 m e E 641.207,260 m; deste, segue com azimute de 212°35'46" e distância de 2.191,90 m, até o vértice P-11, de

[Handwritten signature]

coordenadas **N 8.608.019,691 m** e **E 640.026,455 m**; deste, segue com azimute de **309°09'53"** e distância de **1.315,99 m**, até o vértice **P-12**, de coordenadas **N 8.608.850,805 m** e **E 639.006,125 m**; deste, segue com azimute de **218°35'36"** e distância de **4.826,48 m**, até o vértice **P-13**, de coordenadas **N 8.605.078,457 m** e **E 635.995,432 m**; deste, segue com azimute de **312°22'14"** e distância de **1.144,40 m**, até o vértice **P-14**, de coordenadas **N 8.605.849,693 m** e **E 635.149,947 m**; deste, segue com azimute de **41°05'26"** e distância de **1.217,16 m**, até o vértice **P-15**, de coordenadas **N 8.606.767,032 m** e **E 635.949,924 m**; deste, segue com azimute de **309°35'33"** e distância de **2.803,56 m**, até o vértice **P-16**, de coordenadas **N 8.608.553,808 m** e **E 633.789,506 m**; deste, segue com azimute de **39°52'39"** e distância de **3.660,99 m**, até o vértice **P-17**, de coordenadas **N 8.611.363,309 m** e **E 636.136,745 m**; deste, segue com azimute de **300°47'00"** e distância de **3.392,92 m**, até o vértice **P-18**, de coordenadas **N 8.613.099,787 m** e **E 633.221,857 m**; deste, segue com azimute de **31°58'26"** e distância de **5.102,06 m**, até o vértice **P-19**, de coordenadas **N 8.617.427,808 m** e **E 635.923,577 m**; deste, segue com azimute de **121°20'02"** e distância de **1.971,29 m**, até o vértice **P-20**, de coordenadas **N 8.616.402,687 m** e **E 637.607,362 m**; deste, segue com azimute de **34°21'07"** e distância de **1.264,90 m**, até o vértice **P-21**, de coordenadas **N 8.617.446,969 m** e **E 638.321,114 m**; deste, segue com azimute de **138°25'20"** e distância de **1.627,32 m**, até o vértice **P-01**, de coordenadas **N 8.616.229,640 m** e **E 639.401,064 m**; ponto inicial da descrição deste perímetro.

(...)

Art. 2º - O Mapa do Perímetro Urbano de Sorriso, anexo, é parte integrante desta Lei.

Art. 3º - Esta Lei entra em vigor na data de sua publicação.

Art. 4º - Revogam-se as disposições em contrário e os dispositivos que com ela conflitem.

GABINETE DO PREFEITO MUNICIPAL DE SORRISO, ESTADO DE MATO GROSSO, EM 21 DE JUNHO DE 2006.



DILCEU ROSSATO
Prefeito Municipal

R

LUIZ CARLOS NARDI
Vice Prefeito Municipal
ALCI LUIZ ROMANINI
MARCOS FOLADOR
ALEI FERNANDES
NERY DEMAR CERUTTI
ROMÉLIO JOSÉ GARDIN
MARISA DE FÁTIMA SANTOS NETTO
CÁTIA REGINA RANDON ROSSATO
SARDI ANTONIO TREVISOL
ELSO RODRIGUES

REGISTRE-SE. PUBLIQUE-SE. CUMPRA-SE.



ALCI LUIZ ROMANINI
Secretário de Administração



Câmara Municipal de Sorriso

ESTADO DE MATO GROSSO

AUTÓGRAFO DE LEI COMPLEMENTAR Nº 009/2006.

DATA: 13 DE JUNHO DE 2006


SÚMULA: "ALTERA O ARTIGO 1º DA LEI COMPLEMENTAR N.º 030/2005 DE 20 DE DEZEMBRO DE 2005, NO QUE TANGE A DEFINIÇÃO DO PERÍMETRO URBANO DA CIDADE DE SORRISO E DÁ OUTRAS PROVIDÊNCIAS".

O SENHOR GERSON LUIZ FRANCIO, PRESIDENTE DA CÂMARA MUNICIPAL DE SORRISO, ESTADO DE MATO GROSSO, FAZ SABER QUE O PLENÁRIO APROVOU O SEGUINTE POROJETO DE LEI COMPLEMENTAR:

Art. 1º - Fica alterado o art. 1º da Lei Complementar n.º 030/2005 de 20 de dezembro de 2005, que passa a ter a seguinte redação:

"Art. 1º - Fica definido o Perímetro Urbano da Cidade de Sorriso, com área de 7.569,747466 hectares e Perímetro de 53.661,70m, pelo caminhamento descrito no "Memorial Descritivo do Perímetro Urbano" que se segue:

"Inicia-se a descrição deste perímetro no vértice **P-01**, de coordenadas **N 8.616.229,640 m** e **E 639.401,064 m**., deste, segue com azimute de **29°24'06"** e distância de **2.612,39 m**, até o vértice **P-02**, de coordenadas **N 8.618.505,548 m** e **E 640.683,564 m**; deste, segue com azimute de **119°44'29"** e distância de **1.130,62 m**, até o vértice **P-03**, de coordenadas **N 8.617.944,663 m** e **E 641.665,251 m**; deste, segue com azimute de **29°14'45"** e distância de **4.610,43 m**, até o vértice **P-04**, de coordenadas **N 8.621.967,405 m** e **E 643.917,718 m**; deste, segue com azimute de **118°33'57"** e distância de **1.601,33 m**, até o vértice **P-05**, de coordenadas **N 8.621.201,700 m** e **E 645.324,115 m**; deste, segue com azimute de **208°32'21"** e distância de **7.172,40 m**, até o vértice **P-06**, de coordenadas **N 8.614.900,818 m** e **E 641.897,418 m**; deste, segue com azimute de **189°50'45"** e distância de **996,57 m**, até o vértice **P-07**, de coordenadas **N 8.613.918,925 m** e **E 641.727,006 m**; deste, segue com azimute de **159°05'19"** e distância de **858,95 m**, até o vértice **P-08**, de coordenadas **N 8.613.116,553 m** e **E 642.033,584 m**; deste, segue com azimute de **211°16'56"** e distância de **3.178,13 m**, até o vértice **P-09**, de coordenadas **N 8.610.400,462 m** e **E 640.383,331 m**; deste, segue com azimute de **122°57'13"** e distância de **981,91 m**, até o vértice **P-10**, de coordenadas **N 8.609.866,345 m** e **E 641.207,260 m**; deste, segue com azimute de **212°35'46"** e distância de **2.191,90 m**, até o vértice **P-11**, de coordenadas **N 8.608.019,691 m** e **E 640.026,455 m**; deste, segue com azimute





Câmara Municipal de Sorriso

ESTADO DE MATO GROSSO

de 309°09'53" e distância de 1.315,99 m, até o vértice **P-12**, de coordenadas **N 8.608.850,805** m e **E 639.006,125** m; deste, segue com azimute de 218°35'36" e distância de 4.826,48 m, até o vértice **P-13**, de coordenadas **N 8.605.078,457** m e **E 635.995,432** m; deste, segue com azimute de 312°22'14" e distância de 1.144,40 m, até o vértice **P-14**, de coordenadas **N 8.605.849,693** m e **E 635.149,947** m; deste, segue com azimute de 41°05'26" e distância de 1.217,16 m, até o vértice **P-15**, de coordenadas **N 8.606.767,032** m e **E 635.949,924** m; deste, segue com azimute de 309°35'33" e distância de 2.803,56 m, até o vértice **P-16**, de coordenadas **N 8.608.553,808** m e **E 633.789,506** m; deste, segue com azimute de 39°52'39" e distância de 3.660,99 m, até o vértice **P-17**, de coordenadas **N 8.611.363,309** m e **E 636.136,745** m; deste, segue com azimute de 300°47'00" e distância de 3.392,92 m, até o vértice **P-18**, de coordenadas **N 8.613.099,787** m e **E 633.221,857** m; deste, segue com azimute de 31°58'26" e distância de 5.102,06 m, até o vértice **P-19**, de coordenadas **N 8.617.427,808** m e **E 635.923,577** m; deste, segue com azimute de 121°20'02" e distância de 1.971,29 m, até o vértice **P-20**, de coordenadas **N 8.616.402,687** m e **E 637.607,362** m; deste, segue com azimute de 34°21'07" e distância de 1.264,90 m, até o vértice **P-21**, de coordenadas **N 8.617.446,969** m e **E 638.321,114** m; deste, segue com azimute de 138°25'20" e distância de 1.627,32 m, até o vértice **P-01**, de coordenadas **N 8.616.229,640** m e **E 639.401,064** m; ponto inicial da descrição deste perímetro.

(...)"

Art. 2º - O Mapa do Perímetro Urbano de Sorriso, anexo, é parte integrante desta Lei.

Art. 3º - Esta Lei Complementar entra em vigor na data de sua publicação.

Art. 4º - Revogam-se as disposições em contrário e os dispositivos que com ela conflitem.

Câmara Municipal de Sorriso, Estado de Mato Grosso, em 13 de junho de 2006.


Gerson Luiz Francio
Presidente

Lido na Sessão
22-05-2006
Gilberto E. Possamai
1º Secretário

ENCAMINHADO AS COMISSÕES:
Justiça e Redação
Tribunas
Ecologic

DATA: 22 MAIO 2006
~~27 MAIO 2006~~

PROJETO DE LEI COMPLEMENTAR N.º 008/2006.

DATA: 19 DE MAIO DE 2006.

SÚMULA: "ALTERA O ARTIGO 1º DA LEI COMPLEMENTAR N.º 030/2005 DE 20 DE DEZEMBRO DE 2005, NO QUE TANGE A DEFINIÇÃO DO PERÍMETRO URBANO DA CIDADE DE SORRISO E DÁ OUTRAS PROVIDÊNCIAS".

O SR. DILCEU ROSSATO, PREFEITO MUNICIPAL DE SORRISO, ESTADO DE MATO GROSSO, NO USO DE SUAS ATRIBUIÇÕES CONFERIDAS POR LEI, ENCAMINHA PARA DELIBERAÇÃO DA CÂMARA MUNICIPAL DE VEREADORES, O SEGUINTE PROJETO DE LEI COMPLEMENTAR:

Art. 1º - Fica alterado o art. 1º da Lei Complementar n.º 030/2005 de 20 de dezembro de 2005, que passa a ter a seguinte redação:

"Art. 1º - Fica definido o Perímetro Urbano da Cidade de Sorriso, com área de 7.569,747466 hectares e Perímetro de 53.661,70m, pelo caminhamento descrito no "Memorial Descritivo do Perímetro Urbano" que se segue:

"Inicia-se a descrição deste perímetro no vértice **P-01**, de coordenadas **N 8.616.229,640 m** e **E 639.401,064 m.**, deste, segue com azimute de **29°24'06"** e distância de **2.612,39 m**, até o vértice **P-02**, de coordenadas **N 8.618.505,548 m** e **E 640.683,564 m**; deste, segue com azimute de **119°44'29"** e distância de **1.130,62 m**, até o vértice **P-03**, de coordenadas **N 8.617.944,663 m** e **E 641.665,251 m**; deste, segue com azimute de **29°14'45"** e distância de **4.610,43 m**, até o vértice **P-04**, de coordenadas **N 8.621.967,405 m** e **E 643.917,718 m**; deste, segue com azimute de **118°33'57"** e distância de **1.601,33 m**, até o vértice **P-05**, de coordenadas **N 8.621.201,700 m** e **E 645.324,115 m**; deste, segue com azimute de **208°32'21"** e distância de **7.172,40 m**, até o vértice **P-06**, de coordenadas **N 8.614.900,818 m** e **E 641.897,418 m**; deste, segue com azimute de **189°50'45"** e distância de **996,57 m**, até o vértice **P-07**, de coordenadas **N 8.613.918,925 m** e **E 641.727,006 m**; deste, segue com azimute de **159°05'19"** e distância de **858,95 m**, até o vértice **P-08**, de coordenadas **N 8.613.116,553 m** e **E 642.033,584 m**; deste, segue com azimute de **211°16'56"** e distância de **3.178,13 m**, até o vértice **P-09**, de coordenadas **N 8.610.400,462 m** e **E 640.383,331 m**; deste, segue com azimute

Votos	
(8) Fav. () Contra	() Fav. () Contra
(8) Fav. () Contra	() Fav. () Contra
(8) Fav. () Contra	() Fav. () Contra
() Fav. () Contra	() Fav. () Contra
Voltação única	
Aprovado (ã)	
1ª voltação 29 MAIO 2006	
2ª voltação 05 JUN 2006	
3ª voltação 07 JUN 2006	
Voltação única	
Gilberto E. Possamai 1º Secretário	

de 122°57'13" e distância de 981,91 m, até o vértice **P-10**, de coordenadas **N 8.609.866,345** m e **E 641.207,260** m; deste, segue com azimute de 212°35'46" e distância de 2.191,90 m, até o vértice **P-11**, de coordenadas **N 8.608.019,691** m e **E 640.026,455** m; deste, segue com azimute de 309°09'53" e distância de 1.315,99 m, até o vértice **P-12**, de coordenadas **N 8.608.850,805** m e **E 639.006,125** m; deste, segue com azimute de 218°35'36" e distância de 4.826,48 m, até o vértice **P-13**, de coordenadas **N 8.605.078,457** m e **E 635.995,432** m; deste, segue com azimute de 312°22'14" e distância de 1.144,40 m, até o vértice **P-14**, de coordenadas **N 8.605.849,693** m e **E 635.149,947** m; deste, segue com azimute de 41°05'26" e distância de 1.217,16 m, até o vértice **P-15**, de coordenadas **N 8.606.767,032** m e **E 635.949,924** m; deste, segue com azimute de 309°35'33" e distância de 2.803,56 m, até o vértice **P-16**, de coordenadas **N 8.608.553,808** m e **E 633.789,506** m; deste, segue com azimute de 39°52'39" e distância de 3.660,99 m, até o vértice **P-17**, de coordenadas **N 8.611.363,309** m e **E 636.136,745** m; deste, segue com azimute de 300°47'00" e distância de 3.392,92 m, até o vértice **P-18**, de coordenadas **N 8.613.099,787** m e **E 633.221,857** m; deste, segue com azimute de 31°58'26" e distância de 5.102,06 m, até o vértice **P-19**, de coordenadas **N 8.617.427,808** m e **E 635.923,577** m; deste, segue com azimute de 121°20'02" e distância de 1.971,29 m, até o vértice **P-20**, de coordenadas **N 8.616.402,687** m e **E 637.607,362** m; deste, segue com azimute de 34°21'07" e distância de 1.264,90 m, até o vértice **P-21**, de coordenadas **N 8.617.446,969** m e **E 638.321,114** m; deste, segue com azimute de 138°25'20" e distância de 1.627,32 m, até o vértice **P-01**, de coordenadas **N 8.616.229,640** m e **E 639.401,064** m; ponto inicial da descrição deste perímetro.

(...)"

Art. 2º - O Mapa do Perímetro Urbano de Sorriso, anexo, é parte integrante desta Lei.

Art. 3º - Esta Lei entra em vigor na data de sua publicação.

Art. 4º - Revogam-se as disposições em contrário e os dispositivos que com ela conflitem.

**GABINETE DO PREFEITO MUNICIPAL DE SORRISO,
ESTADO DE MATO GROSSO, EM 19 DE MAIO DE 2.006.**



DILCEU ROSSATO
Prefeito Municipal

JUSTIFICATIVA:

A Administração Municipal instituiu, através de Lei acolhido por essa Casa, O Perímetro Urbano da cidade de Sorriso, conforme Lei Complementar nº. 030/2005, de 20 de dezembro de 2005.

Na ocasião, foram atendidas as orientações técnicas e de demanda do crescimento urbano, resultando no Perímetro Urbano constituído e que atendeu, na medida do possível, às projeções das áreas de expansão e à ocupação dos espaços internos existentes.

Todavia, a evolução é crescente e o desenvolvimento força as adequações necessárias.

Assim, um projeto habitacional, em desenvolvimento, implementado pela Administração Municipal promoveu a aquisição de uma área nas imediações do Bairro Bela Vista e que somente uma parte fica inserida no contexto urbano.

Como é indispensável, para o desenvolvimento do projeto, que a área esteja toda ela contemplada no Perímetro Urbano, faz - se necessário esta alteração, ampliando - se o conjunto da área urbana do Município.

Diante disto, contamos com o apoio dos Senhores Vereadores para acolher o presente projeto e, com sua aprovação, viabilizar a implementação do Projeto Habitacional, de características essencialmente sociais.

Ao ensejo, agradecemos a atenção que será dada à presente matéria.



DILCEU ROSSATO
Prefeito Municipal

PERÍMETRO URBANO DE SORRISO

Folha:

ÚNICA

móvel: **PERÍMETRO URBANO DA CIDADE DE SORRISO**
 Proprietário: **PREFEITURA MUNICIPAL**
 Município: **SORRISO**
 Comarca: **SORRISO**
 Estado (UF): **MATO GROSSO**

N :

Data: **23/03/2006**

Escala: **1/57000**

Áreas e Perímetros:

Área:

75.697.474,66 m²

7.569,747466 ha

N :

Perímetro (m):




53.661,70 m

Proprietário:

PREFEITURA MUNICIPAL

Responsável Técnico:

ALENCAR CELLA
 Engenheiro Agrônomo CREA - 10991/D

-  PERÍMETRO ANTIGO
-  PERÍMETRO NOVO
-  ÁREA ACRESCENTADA 13,39 ha

N :



GEORREFERENCIAMENTO
(66) 3544-5414

TABELA DE AZIMUTES, DISTÂNCIAS E COORDENADAS

LADOS		AZIMUTE (UTM)	DISTÂNCIA (UTM) metros	COORDENADAS UTM	
Vértices	Vértices			E metros	N metros
P-01	P-02	29°24'06"	2.612,39	640.683,564	8.618.505,548
P-02	P-03	119°44'29"	1.130,62	641.665,251	8.617.944,663
P-03	P-04	29°14'45"	4.610,43	643.917,718	8.621.967,405
P-04	P-05	118°33'57"	1.601,33	645.324,115	8.621.201,700
P-05	P-06	208°32'21"	7.172,40	641.897,418	8.614.900,818
P-06	P-07	189°50'45"	996,57	641.727,006	8.613.918,925
P-07	P-08	159°05'19"	858,95	642.033,584	8.613.116,553
P-08	P-09	211°16'56"	3.178,13	640.383,531	8.610.400,462
P-09	P-10	122°57'13"	981,91	641.207,260	8.609.866,345
P-10	P-11	212°35'46"	2.191,90	640.026,455	8.608.019,691
P-11	P-12	309°09'53"	1.315,99	639.006,125	8.608.850,805
P-12	P-13	218°35'36"	4.826,48	635.995,432	8.605.078,457
P-13	P-14	312°22'14"	1.144,40	635.149,947	8.605.849,693
P-14	P-15	41°05'26"	1.217,16	635.949,924	8.606.767,032
P-15	P-16	309°35'33"	2.803,56	633.789,506	8.608.553,808
P-16	P-17	39°52'39"	3.660,99	636.136,745	8.611.363,309
P-17	P-18	300°47'00"	3.392,92	633.221,857	8.613.099,787
P-18	P-19	31°58'26"	5.102,06	635.923,577	8.617.427,808
P-19	P-20	121°20'02"	1.971,29	637.607,362	8.616.402,687
P-20	P-21	34°21'07"	1.264,90	638.321,114	8.617.446,969
P-21	P-01	138°25'20"	1.627,32	639.401,064	8.616.229,640

CONVERGÊNCIA MERIDIANA

PROJEÇÃO UNIVERSAL TRANSVERSA DE MERCATOR

DATUM CRUAL = S40 69
MERIDIANO CENTRAL: 57 WIG

Ponto: P-01

Coordenada de Escala: $K = 0,999800027$

Data: 22/03/2008

Latitude = $12^{\circ}30'55,55782''$ S
Longitude = $55^{\circ}43'01,39661''$ W

Nota Meridiana (α) = $-0,1540,83857$
Inclinação (β) = $-15,17333''$ ou $\alpha + \beta = -0,07467$

Sobre o sistema de Coordenadas
planas Sistema UTM

epside = 08567

Meridiano Central = 57 WIG

Site = Meridiano Central elevado de 500 000 m



MAT 520555



Parecer jurídico acerca do Projeto de Lei Complementar nº 008/2006, de iniciativa do Poder Executivo.

Ilustrados Membros da CJR,

Versa o presente Projeto de Lei Complementar acerca da pretensão do Chefe do Poder Executivo em ALTERAR O ARTIGO 1º DA LEI COMPLEMENTAR Nº 030/2005 DE 20 DE DEZEMBRO DE 2005, NO QUE TANGE À DEFINIÇÃO DO PERÍMETRO URBANO DA CIDADE DE SORRISO e dá outras providências.

É o resumo.

A teor do artigo 8º, incisos I, VIII, X, XI e XXII, cumulado com o disposto no artigo 75 da Lei Orgânica Municipal, é da competência do Município o poder de legislar acerca do objeto do presente Projeto de Lei Complementar, cabendo a esta Casa Legislativa, conforme previsão do artigo 12, com sanção do Prefeito Municipal, dispor sobre a matéria em questão.

De modo que, havendo previsão legal, fica sob o crivo dos membros desta Casa a decisão acerca da oportunidade e conveniência de sua aprovação.

O parecer é favorável.

Sorriso-MT, 23.05.2006.


Silas do Nascimento Filho
OAB/MT 4.398-A



PARECER DA COMISSÃO DE JUSTIÇA E REDAÇÃO

PARECER N.º 098/2006

DATA: 29/05/2006


ASSUNTO: PROJETO DE LEI COMPLEMENTAR N.º. 008/2006
EXECUTIVO.


SÚMULA: ALTERA O ARTIGO 1º DA LEI COMPLEMENTAR N.º
030/2006 DE 20 DEZEMBRO DE 2005, NO QUE
TANGE A DEFINIÇÃO DO PERÍODO URBANO DA
CIDADE DE SORRISO E DÁ OUTRAS
PROVIDÊNCIAS.

RELATORA: Marilda Savi

RELATÓRIO: Aos vinte e nove dias do mês de maio de dois mil e seis, reuniram-se os membros da Comissão de Justiça e Redação para exarar parecer sobre o Projeto de Lei Complementar n.º008/2006, que tem como súmula: Altera o Artigo 1º da lei complementar nº 030/2006 de 20 dezembro de 2005, no que Tange a Definição do Período Urbano da Cidade de Sorriso e dá outras providências . Após análise do Projeto de Lei Complementar em questão essa relatora é favorável a sua tramitação em Plenário, por entender que o mesmo atende os requisitos constitucionais legais e regimentais. Acompanham o voto da relatora os demais membros da comissão.

Santinho Salerno
Presidente


Marilda Savi
Relatora


Adevanir P. da Silva
Membro nomeado ad'hoc



PARECER DA COMISSÃO DE OBRAS, VIAÇÃO E SERVIÇOS URBANOS

PARECER N.º 014/2006

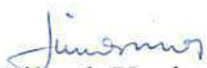
DATA: 29/05/2006

ASSUNTO: VOTAÇÃO DO PROJETO DE LEI COMPLEMENTAR
Nº 008/2006 DO EXECUTIVO.


SÚMULA: ALTERA O ARTIGO 1º DA LEI COMPLEMENTAR Nº
30/2005 DE 20 DE DEZEMBRO DE 2005, NO QUE TANGE A
DEFINIÇÃO DO PERÍMETRO URBANO DA CIDADE DE
SORRISO E DÁ OUTRAS PROVIDÊNCIAS.

RELATOR: Santinho Salerno

RELATÓRIO: Aos vinte nove dias do mês de maio do ano de dois mil e seis, reuniram-se os membros da Comissão de Obras, Viação e Serviços Urbanos para analisar Projeto de Lei Complementar nº 008/2006 do executivo que tem como súmula Altera o Artigo 1º da lei Complementar nº 030/2005 de 20 de dezembro de 2005, no que tange a definição do perímetro urbano da cidade de Sorriso e dá outras providências. Após análise do projeto de lei em questão esse relator é favorável a sua tramitação em plenário. Acompanham o voto do relator e os demais membros da comissão.


Silveth Xavier
Membro nomeado ad'hoc


Santinho Salerno
Relator


Chagas Abrantes
Membro



PARECER DA COMISSÃO DE ECOLOGIA E MEIO AMBIENTE.

PARECER: N.º 002 /2006

DATA: 29/05/2006

ASSUNTO: PROJETO DE LEI COMPLEMENTAR N.º 008/2006 DO EXECUTIVO.

SÚMULA: “ALTERA O ARTIGO 1º DA LEI COMPLEMENTAR Nº 030/2005 DE 20 DE DEZEMBRO DE 2005, NO QUE TANGE A DEFINIÇÃO DO PERIMETRO URBANO DA CIDADE DE SORRISO E DÁ OUTRAS PROVIDÊNCIAS”.

RELATORA: Marilda Savi

RELATÓRIO: Aos vinte e nove dias do mês de maio de dois mil e seis, reuniram-se os membros da Comissão de Ecologia e Meio Ambiente para exarar parecer sobre o Projeto de Lei Complementar n.º008/2006, que tem como súmula: Altera o artigo 1º da Lei Complementar nº 030/2005 de 20 de dezembro de 2005 , no que tange a definição do perímetro urbano da cidade de Sorriso e dá outras providencias. Após análise do Projeto de Lei Complementar em questão esse relator é favorável a sua tramitação em Plenário, por entender que o mesmo atende os requisitos constitucionais legais, regimentais e esta dentro das normas ecológicas. Acompanham o voto do relator os demais membros da comissão.

Ederson Dalmolin
Presidente

Marilda Savi
Relatora

Silveth Xavier de Oliveira
Membro nomeado ad'hoc